


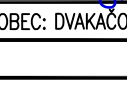


DUSP, PDPS

SOUŘADNICOVÝ SYSTÉM: S-JTSK

VÝŠKOVÝ SYSTÉM: BpV

KRESLIL:	ING. FRANTIŠEK DOUBRAVSKÝ		 FÖRSTEROVA 175, 566 01 VYSOKÉ MÝTO EMAIL.: MDS@MDSPROJEKT.CZ	
ZPRACOVAL:	ING. FRANTIŠEK DOUBRAVSKÝ			
TECHNICKÁ KONTROLA:	ING. JAN BURSA			
ZODPOVĚDNÝ PROJEKTANT:	ING. JAN BURSA			
HLAVNÍ PROJEKTANT:	ING. FRANTIŠEK DOUBRAVSKÝ			
KRAJ: PARDUBICKÝ	OKRES: CHRUDIM	OBEC: DVAKAČOVICE, STÍČANY	STUPEŇ:	DUSP, PDPS
INVESTOR: SPRÁVA A ÚDRŽBA SILNIC PARDUBICKÉHO KRAJE			ZAK.ČÍSLO:	1903-18-3
AKCE:			ARCHIVNÍ ČÍSLO:	1903
REKONSTRUKCE MOSTU EV. Č. 355-012 DVAKAČOVICE, PD			DATUM:	04/2020
OBJEKT: F.9. LESNÍ PŘÍLOHA			FORMÁT:	
OBSAH:			MĚŘÍTKO:	1 :
INFORMACE O LESNÍCH POZEMCÍCH			ČÍSLO SOUPRAVY:	ČÍSLO PŘÍLOHY: F.9.3.

Informace o pozemku

Parcelní číslo:	473/1
Obec:	Dvakačovice [504955]
Katastrální území:	Dvakačovice [777617]
Číslo LV:	10001
Výměra [m ²]:	69440
Typ parcely:	Parcela katastru nemovitostí
Mapový list:	KMD
Určení výměry:	Graficky nebo v digitalizované mapě
Druh pozemku:	lesní pozemek



Vlastníci, jiní oprávnění

Vlastnické právo	Podíl
Obec Dvakačovice, č. p. 73, 53862 Dvakačovice	

Způsob ochrany nemovitosti

Název
pozemek určený k plnění funkcí lesa
přírodní rezervace nebo přírodní památka

Seznam BPEJ

Parcela nemá evidované BPEJ.

Omezení vlastnického práva

Nejsou evidována žádná omezení.

Jiné zápisy

Nejsou evidovány žádné jiné zápisy.

Řízení, v rámci kterých byl k nemovitosti zapsán cenový údaj

Nemovitost je v územním obvodu, kde státní správu katastru nemovitostí ČR vykonává [Katastrální úřad pro Pardubický kraj, Katastrální pracoviště Chrudim](#)

Zobrazené údaje mají informativní charakter. Platnost k 05.08.2019 11:09:49.

© 2004 - 2019 [Český úřad zeměměřický a katastrální](#), Pod sídlištěm 1800/9, Kobyličky, 18211 Praha 8
Podání určená katastrálním úřadům a pracovištím zasílejte přímo na [jejich e-mail adresu](#)

Verze aplikace: 5.5.5 build 0